

Saffierstraat nr. 5 t/m 29 (Variant 1)

Opgaven

Verkeer:

1. Maatvoering, materiaal en inrichting straatprofiel conform handboek.
2. Efficiënter straatprofiel ten behoeve van vergroening door: Haakspareervakken te vervangen voor langspareervakken met parkeervakaanduiding.

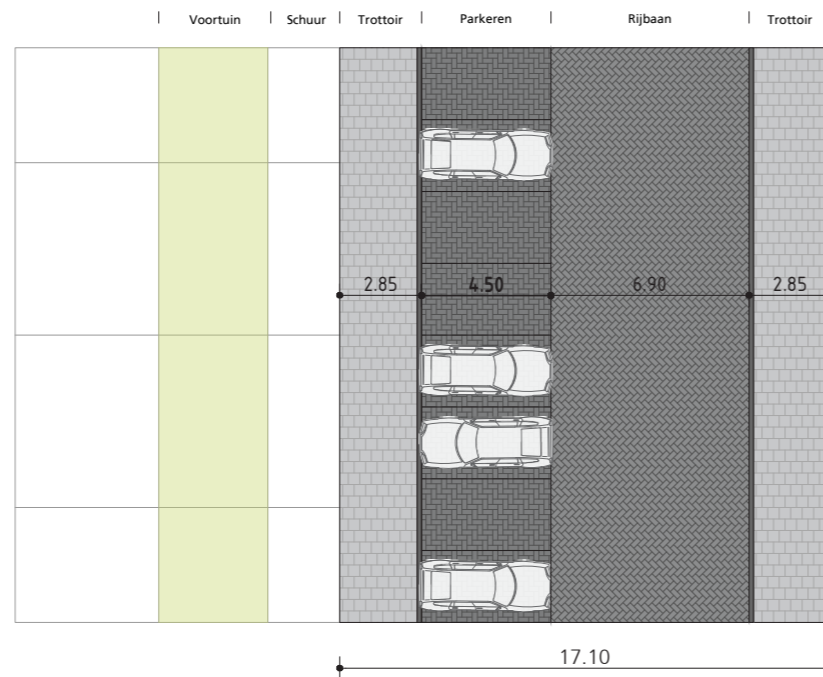
Klimaatadaptatie

3. Mogelijkheid onderzoeken: voor waterdoorlatende verharding in parkeervakken
4. Mogelijkheid onderzoeken: infiltreren/ afwateren richting groenzone

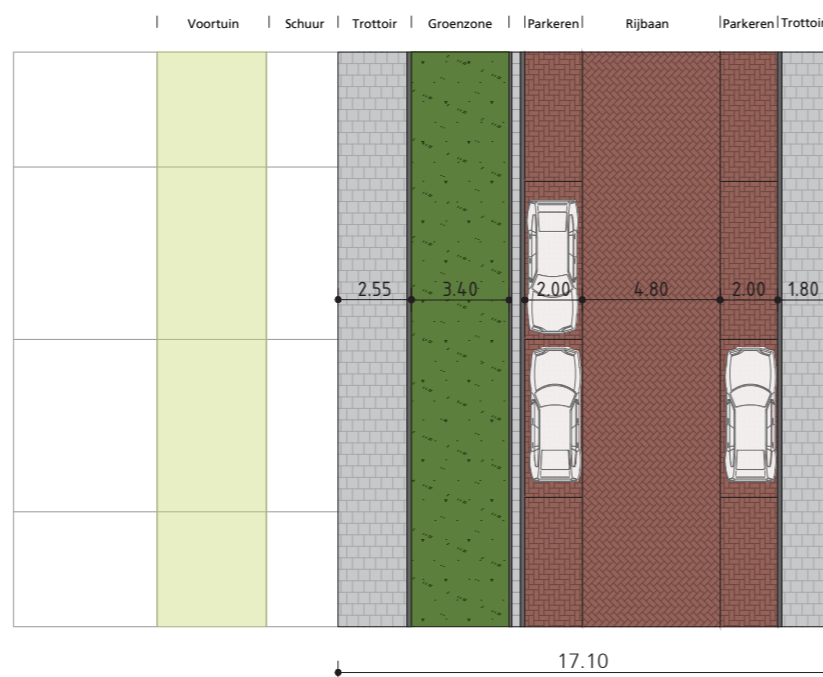
Opgave groen

5. Onderzoeken: vergroten van de biodiversiteit in groenzone.
6. Uitbreiden Morslint: Groene verbinding tussen de singel langs de Toermalijnstraat en het Morspark.

Huidig straatprofiel



Nieuw straatprofiel



Uitsnede straatprofiel



Saffierstraat Crescendo (Variant 1)

Opgaven

Verkeer:

1. Maatvoering, materiaal en inrichting straatprofiel conform handboek.
2. Aanbrengen van formele parkeervakken met parkeervakindeling.

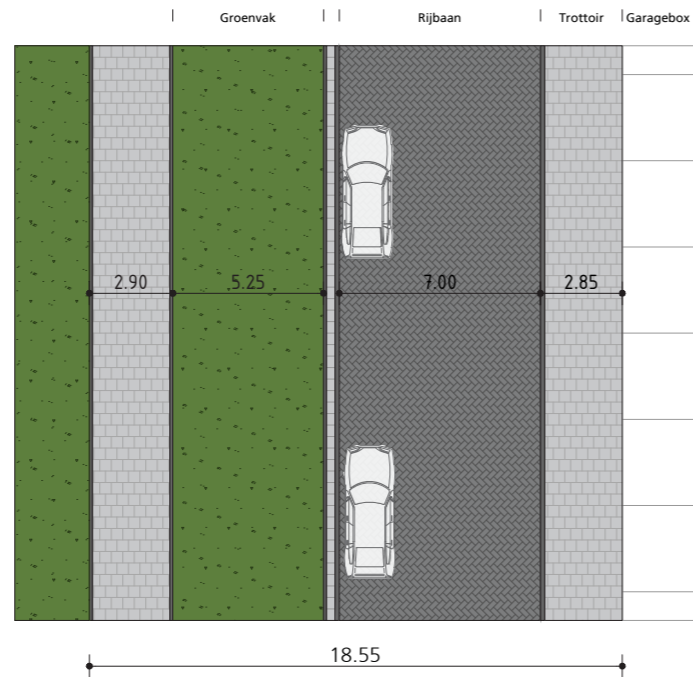
Klimaatadaptatie

3. Mogelijkheid onderzoeken: voor waterdoorlatende verharding in parkeervakken
4. Mogelijkheid onderzoeken: infiltreren/ afwateren richting groenzone.

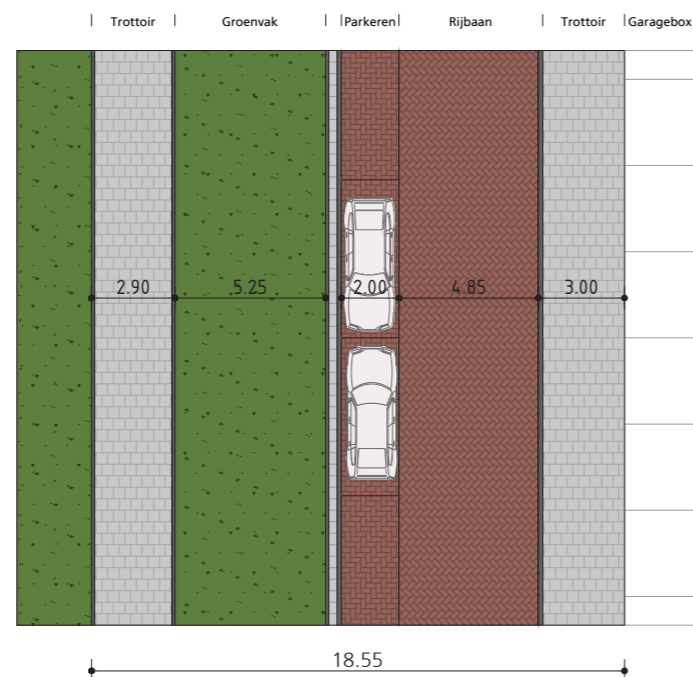
Opgave groen

5. Onderzoeken: vergroten van de biodiversiteit in bestaande groenzone.
6. Uitbreiden Morslint: Groene verbinding tussen de singel langs de Toermalijnstraat en het Morspark.

Huidig straatprofiel



Nieuw straatprofiel



Uitsnede straatprofiel



Topaaslaan 2 t/m 24 (Variant 1)

Opgaven

Verkeer:

1. Maatvoering, materiaal en inrichting straatprofiel conform handboek.
2. Efficiënter straatprofiel ten behoeve van vergroening.
3. Aanbrengen van formele parkeervakken met parkeervakindeling.

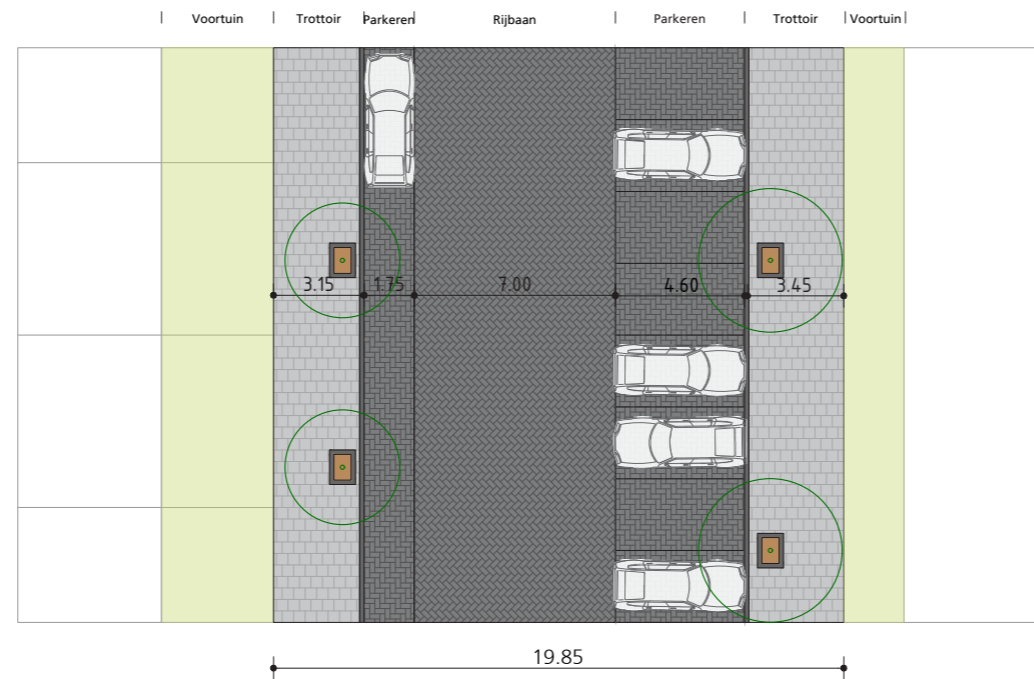
Klimaatadaptatie

4. Mogelijkheid onderzoeken: voor waterdoorlatende verharding in parkeervakken
5. Mogelijkheid onderzoeken: infiltreren/ afwateren richting groenzone.

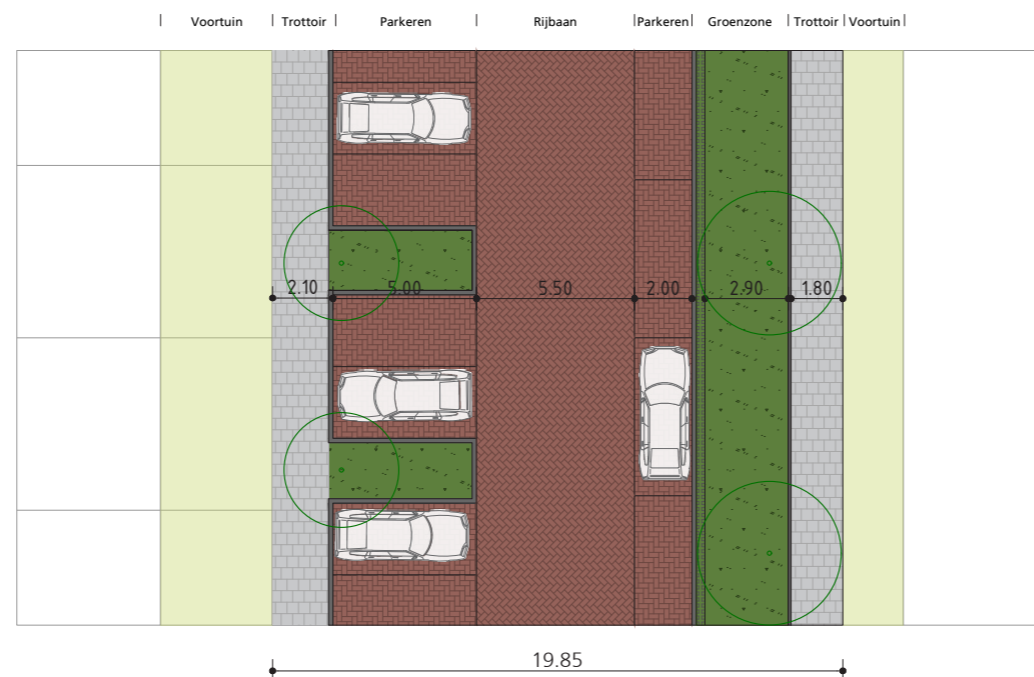
Opgave groen

6. Onderzoeken: vergroten van de biodiversiteit in de groenzone.
7. Uitbreiden Morslint: Groene verbinding tussen de Azurietskade en het Morspark, via het Diamantplein.
8. Bestaande bomen meer ruimte geven in groenzone.

Huidig straatprofiel



Nieuw straatprofiel



Uitsnede straatprofiel



Topaaslaan 2 t/m 24 (Variant 2)

Opgaven

Verkeer:

1. Maatvoering, materiaal en inrichting straatprofiel conform handboek.
2. Efficiënter straatprofiel ten behoeve van vergroening door: Haaksparkeervakken te vervangen voor langsparkeervakken met parkeervakaanduiding.

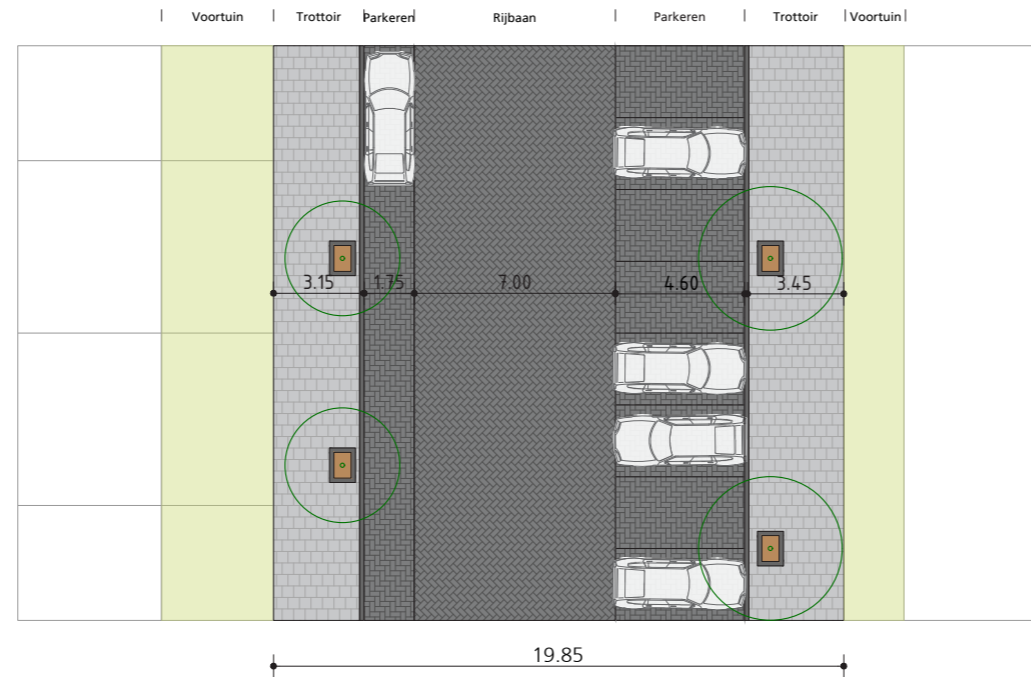
Klimaatadaptatie

3. Mogelijkheid onderzoeken: voor waterdoorlatende verharding in parkeervakken
4. Mogelijkheid onderzoeken: infiltreren/ afwateren richting groenzone

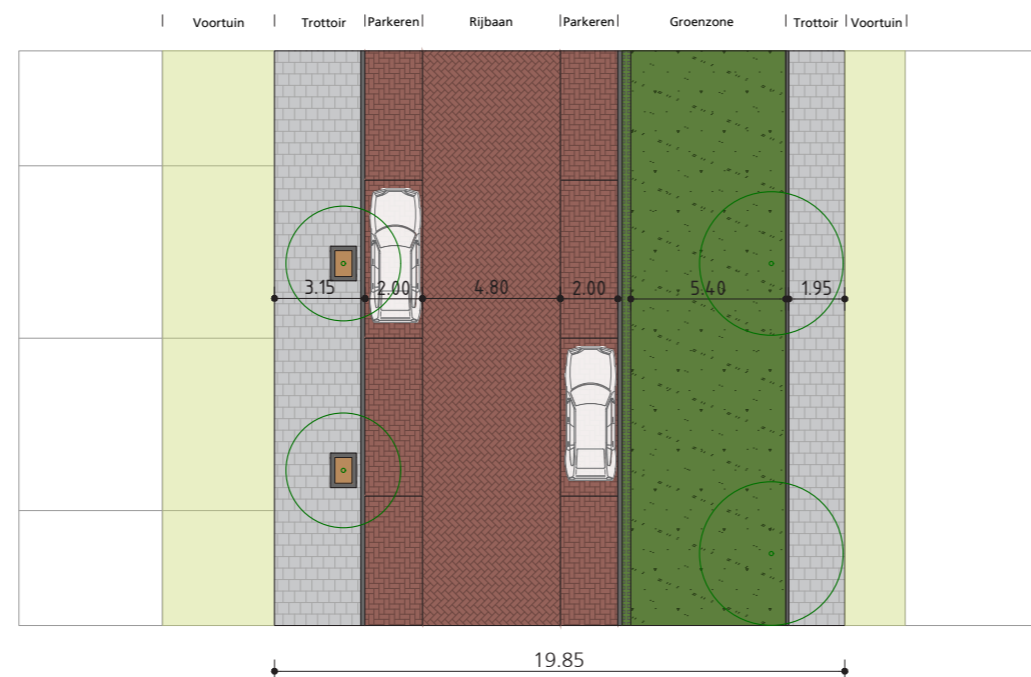
Opgave groen

5. Onderzoeken: Waterberging en vergroten biodiversiteit in groenzone.
6. Uitbreiden Morslint: Groene verbinding tussen de Azurietkade en het Morspark, via het Diamantplein.
7. Bestaande bomen meer ruimte geven in groenzone.

Huidig straatprofiel



Nieuw straatprofiel



Uitsnede straatprofiel



Parelstraat 1 t/m 24 (Variant 1)

Opgaven

Verkeer:

1. Maatvoering, materiaal en inrichting straatprofiel conform handboek.
2. Efficiënter straatprofiel ten behoeve van vergroening door: Mogelijk invoeren van 1-richtingsverkeer. (uitvragen in participatie)

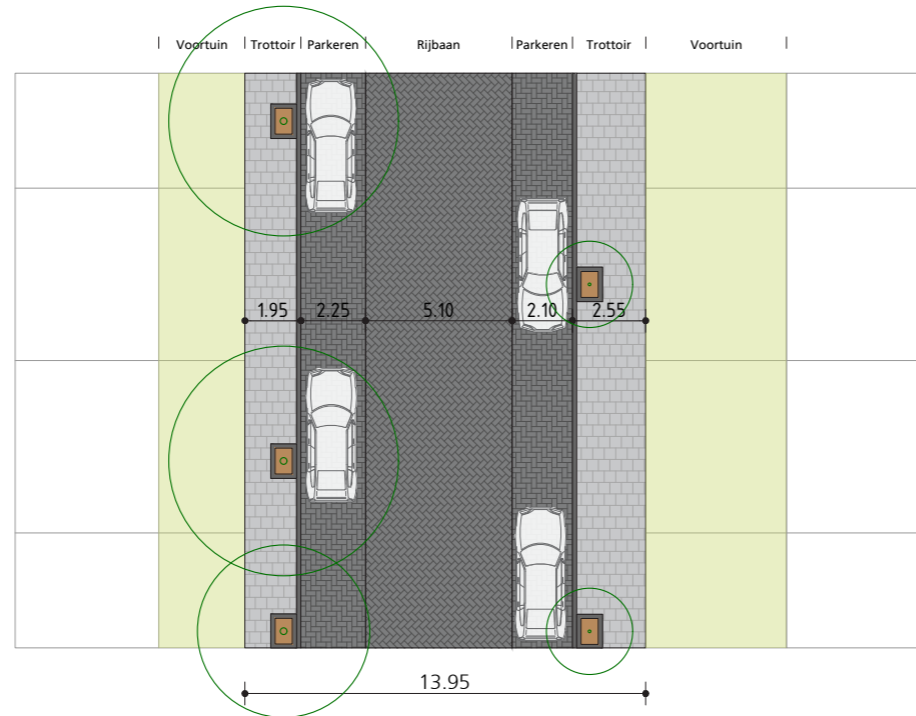
Klimaatadaptatie

3. Mogelijkheid onderzoeken: voor waterdoorlatende verharding in parkeervakken
4. Mogelijkheid: onderzoeken infiltreren/afwateren richting groenzone

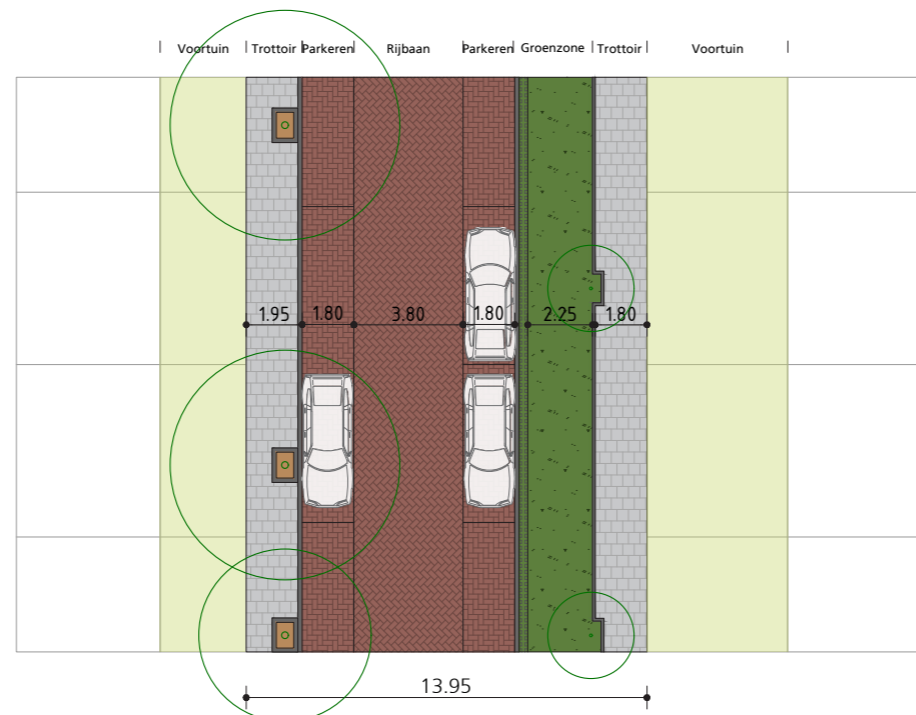
Opgave groen

5. Vergroenen ten behoeve van het vergroten van de biodiversiteit.
6. Bestaande bomen meer ruimte geven in groenzone.

Huidig straatprofiel



Nieuw straatprofiel



Uitsnede straatprofiel



Koraalstraat 1 t/m 24 (Variant 1)

Opgaven

Verkeer:

1. Maatvoering, materiaal en inrichting straatprofiel conform handboek.
2. Efficiënter straatprofiel ten behoeve van vergroening door: Mogelijk invoeren van 1-richtingsverkeer. (uitvragen in participatie)

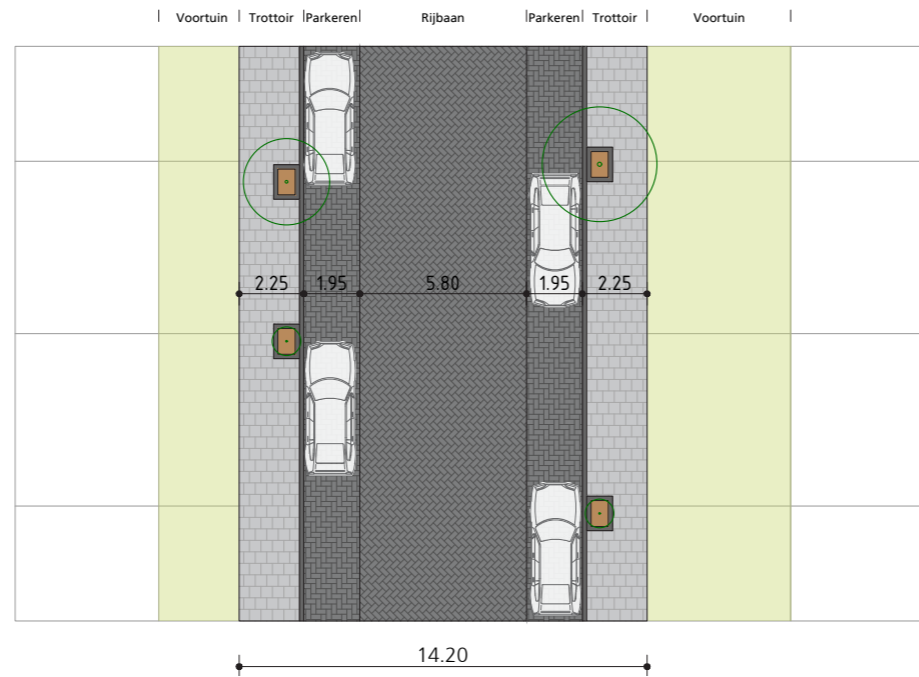
Klimaatadaptatie

3. Mogelijkheid onderzoeken: voor waterdoorlatende verharding in parkeervakken
4. Mogelijkheid: onderzoeken infiltreren/afwateren richting groenzone

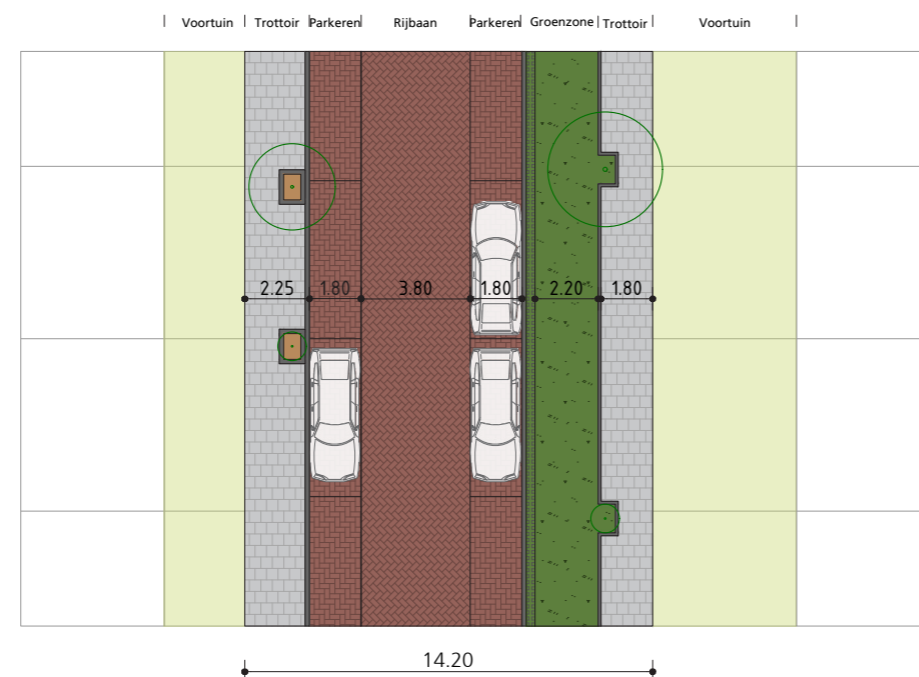
Opgave groen

5. Vergroenen ten behoeve van het vergroten van de biodiversiteit.
6. Bestaande bomen meer ruimte geven in groenzone.

Huidig straatprofiel



Nieuw straatprofiel



Uitsnede straatprofiel



Robijnstraat -Topaaslaan (Variant 1)

Opgaven

Verkeer:

1. Maatvoering, materiaal en inrichting straatprofiel conform handboek.
2. Efficiënter straatprofiel ten behoeve van vergroening door: Haakspaarvakken te vervangen voor langspaarvakken aan beide zijde.

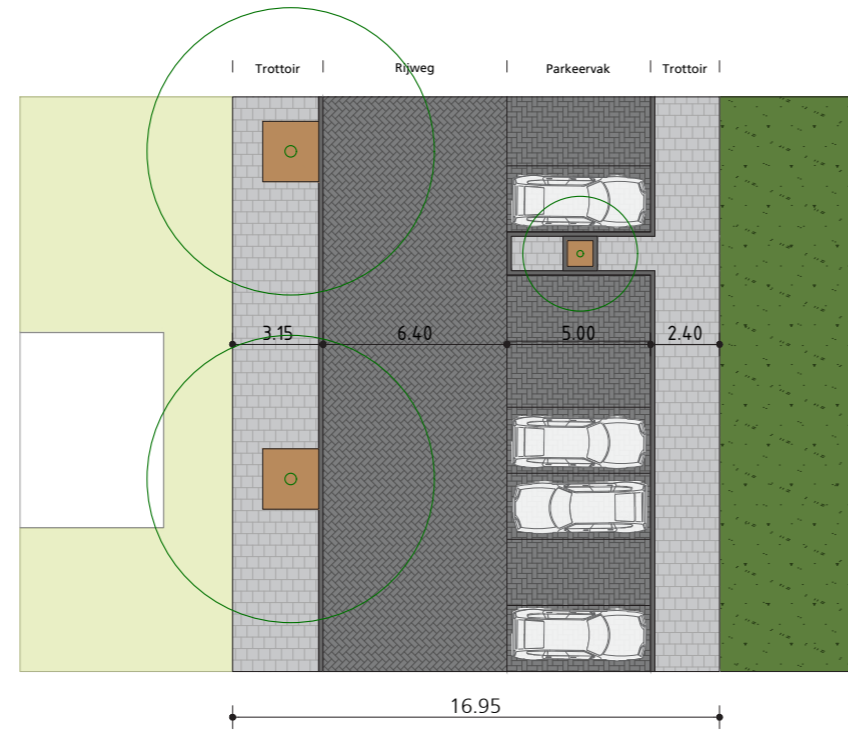
Klimaatadaptatie

3. Mogelijkheid onderzoeken: voor waterdoorlatende verharding in parkeervakken
4. Mogelijkheid: onderzoeken infiltreren/afwateren richting groenzone

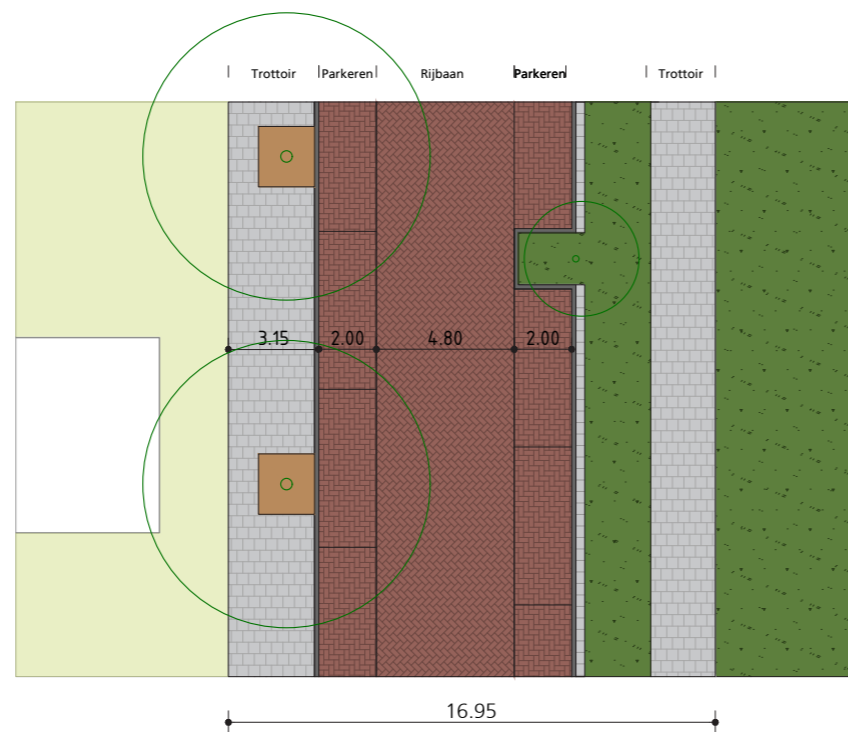
Opgave groen

5. Vergroenen ten behoeve van het vergroten van de biodiversiteit.
6. Bestaande bomen meer ruimte geven in groenzone.

Huidig straatprofiel



Nieuw straatprofiel



Uitsnede straatprofiel



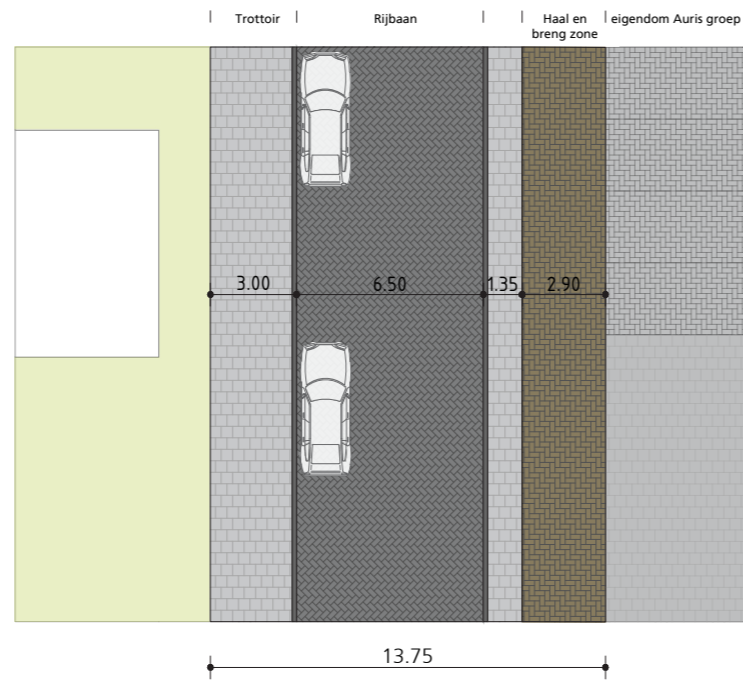
Robijnstraat -Weerklank (Variant 1)

Opgaven

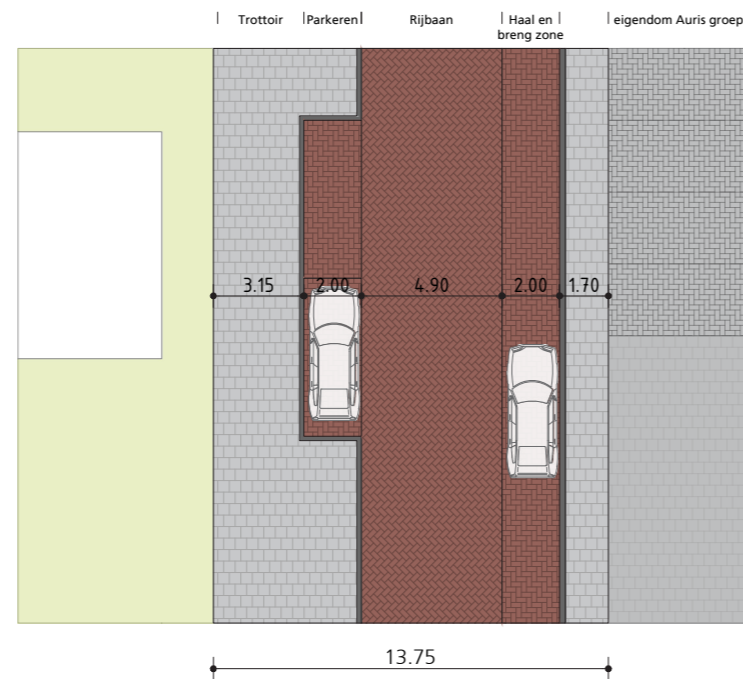
Verkeer:

1. Nieuw ontwerp straatprofiel is gemaakt vanuit het project veilige Schoolomgeving (Gemeente Leiden).
2. Maatvoering, materiaal en inrichting straatprofiel conform handboek.

Huidig straatprofiel



Nieuw straatprofiel



Uitsnede straatprofiel



Hofje Diamantlaan

Opgaven

Verkeer:

1. Huidig straatprofiel voldoet niet aan de maatvoering van het Gemeentelijk Handboek Openbare ruimte. Er is echter geen ruimte in het straatprofiel om de inrichting aan te passen.
2. Inrichting straatprofiel zoveel mogelijk conform handboek.
3. Materialen vervangen conform handboek.

Klimaatadaptatie

4. Mogelijkheid onderzoeken: voor waterdoorlatende verharding in parkeervakken.

Huidig straatprofiel

